

Maakond	Lääne-Viru maakond	Metsakorraldusettevõte	Osühing Metsakorralduse büroo								
Vald	Vinni vald	Metsakorraldaja	Lauri Salumäe								
Üksus	ELLISOO	Inventeerimise kuupäev	30.11.2018								
Katastritunnus	70201:003:0121	Registrikande kuupäev	11.12.2018								
Kvartal		Maht	Täius	Rinnaspindala							
Eraldis	4	Rinne	tm	tm/ha	%	m²/ha					
Pindala	0.9 ha	Esimene	235	261	75	24					
Kõrgusindeks	27.1	Teine	0		0	0					
Boniteediklass	II	Üksikpuud	0	0							
Kasvukohatüüp	jänese kapsa	Kokku	235	261							
Kuivendus	ei	Surnud mets	0	0							
Peapuuliik	kask	Lamapuit	0	0							
Arenguklass	valmiv mets	Juurdekasv	5	6							
Keskmine vanus	71	Põõsarinde liitus (%)			0						
Raievanus	73										
Keskmine diameeter	24										
Tuleohuklass	IV										
Rinne	% Puuliik	Tekke-	Vanus	Jooksev vanus	Kõrgus	Läbimõõt	Rinnas-	Tekke-	Maht	Maht	Puude arv
		aasta	(a)	(a)	(m)	(cm)	pindala	viis	(tm)	(tm/ha)	(tk/ha)
							(m²/ha)				
esimene 55	kask	1948	70	71	24	24	13	S	130	144	287
esimene 35	kuusk	1948	70	71	22	24	8.4	S	82	91	186
esimene 10	mänd	1938	80	81	25	30	2.3	S	23	26	32
Rinne	Kahjustatud puuliik		Vanus (a)		Kahjustuse protsent		Kahjustaja				
esimene	kuusk				30		ulukid				
Töö liik	Järjekord	Töö aasta	Rinne	Puuliik	Vanus (a)	Raieprotsent	Kogus (tm)				
istutamine	esimene			kuusk							
lageraie	esimene		esimene	mänd	80	90	21				
lageraie	esimene		esimene	kuusk	70	100	82				
lageraie	esimene		esimene	kask	70	95	123				
sanitaarraie	tehtud töö										
kuusk osaliselt teises rindes											
koosseis ebaühtlane											

Maakond	Lääne-Viru maakond	Metsakorraldusettevõte	Osühing Metsakorralduse büroo			
Vald	Vinni vald	Metsakorraldaja	Lauri Salumäe			
Üksus	ELLISOO	Inventeerimise kuupäev	30.11.2018			
Katastritunnus	70201:003:0121	Registrikande kuupäev	11.12.2018			
Kvartal		Maht	Täius	Rinnaspindala		
Eraldis	5	Rinne	tm	tm/ha	%	m²/ha
Pindala	0.19 ha	Esimene	40	213	50	18
Kõrgusindeks	25	Teine	0		0	0
Boniteediklass	II	Üksikpuud	0	0		
Kasvukohatüüp	jänese kapsa-mustika	Kokku	40	213		
Kuivendus	ei	Surnud mets	0	0		
Peapuuliik	mänd	Lamapuit	1	5		
Arenguklass	küps mets	Juurdekasv	1	3		
Keskmine vanus	101	Põõsarinde liitus (%)			0	
Raievanus	86					
Keskmine diameeter	33					
Tuleohuklass	II					

Rinne	%	Puuliik	Tekke- aasta	Vanus (a)	Jooksev vanus (a)	Kõrgus (m)	Läbimõõt (cm)	Rinnas- pindala (m ² /ha)	Tekke- viis	Maht (tm)	Maht (tm/ha)	Puude arv (tk/ha)
esimene	55	mänd	1918	100	101	25	33	10.2	S	22	117	119
esimene	40	kuusk	1918	100	101	25	29	7.1	S	16	85	107
esimene	5	kask	1918	100	101	25	30	0.9	S	2	11	13

Töö liik	Järjekord	Töö aasta	Rinne	Puuliik	Vanus (a)	Raieprotsent	Kogus (tm)
istutamine	esimene			kuusk			
lageraie	esimene		esimene	kask	100	100	2
lageraie	esimene		esimene	kuusk	100	100	16
lageraie	esimene		esimene	mänd	100	95	21

koosseis ebaühtlane

Maakond	Lääne-Viru maakond	Metsakorraldusettevõte	Osühing Metsakorralduse büroo			
Vald	Vinni vald	Metsakorraldaja	Lauri Salumäe			
Üksus	ELLISOO	Inventeerimise kuupäev	30.11.2018			
Katastritunnus	70201:003:0121	Registrikande kuupäev	11.12.2018			
Kvartal		Maht	Täius	Rinnaspindala		
Eraldis	6	Rinne	tm	tm/ha	%	m²/ha
Pindala	1.98 ha	Esimene	129	65	50	10
Kõrgusindeks	26	Teine	0		0	0
Boniteediklass	II	Üksikpuud	10	5		
Kasvukohatüüp	jänese kapsa-mustika	Kokku	139	70		
Kuivendus	ei	Surnud mets	0	0		
Peapuuliik	kask	Lamapuit	0	0		
Arenguklass	latimets	Juurdekasv	10	5		
Keskmine vanus	16	Põõsarinde liitus (%)			0	
Raievanus	69					
Keskmine diameeter	12					
Tuleohuklass	III					

Rinne	%	Puuliik	Tekke- aasta	Vanus (a)	Jooksev vanus (a)	Kõrgus (m)	Läbimõõt (cm)	Rinnas- pindala (m ² /ha)	Tekke- viis	Maht (tm)	Maht (tm/ha)	Puude arv (tk/ha)
esimene	70	kask	2003	15	16	13	12	6.9	S	89	45	610
esimene	15	hall lepp	2003	15	16	13	12	1.5	S	20	10	134
esimene	15	kuusk	2003	15	16	10	12	1.6	S	20	10	138
üksikpuude	100	mänd	1918	100	101	25	33	0.4	S	10	5	5

koosseis ebaühtlane

Maakond	Lääne-Viru maakond	Metsakorraldusettevõte	Osühing Metsakorralduse büroo		
Vald	Vinni vald	Metsakorraldaja	Lauri Salumäe		
Üksus	ELLISOO	Inventeerimise kuupäev	30.11.2018		
Katastritunnus	70201:003:0121	Registrikande kuupäev	11.12.2018		
Kvartal		Maht	Täius	Rinnaspindala	
Eraldis	7	Rinne	tm	tm/ha	%
Pindala	0.26 ha	Esimene	86	331	80
Kõrgusindeks	27	Teine	0		0
Boniteediklass	II	Üksikpuud	0	0	
Kasvukohatüüp	jänese kapsa-mustika	Kokku	86	331	
Kuivendus	ei	Surnud mets	0	0	
Peapuuliik	mänd	Lamapuit	0	0	
Arenguklass	küps mets	Juurdekasv	1	5	
Keskmine vanus	97	Pöösarinde liitus (%)	0		
Raievanus	85				
Keskmine diameeter	34				
Tuleohuklass	II				

Rinne	%	Puuliik	Tekke-aasta	Vanus (a)	Jooksev vanus (a)	Kõrgus (m)	Läbimõõt (cm)	Rinnaspindala (m ² /ha)	Tekkeviis	Maht (tm)	Maht (tm/ha)	Puude arv (tk/ha)
esimene	50	mänd	1918	100	101	27	34	13.6	S	43	165	149
esimene	25	kuusk	1943	75	76	22	25	7.6	S	22	83	155
esimene	25	kask	1918	100	101	27	33	6.7	S	22	83	79

Töö liik	Järjekord	Töö aasta	Rinne	Puuliik	Vanus (a)	Raieprotsent	Kogus (tm)
istutamine	esimene			kuusk			
lageraie	esimene		esimene	kuusk	75	100	22
lageraie	esimene		esimene	kask	100	100	22
lageraie	esimene		esimene	mänd	100	95	41

kuusk osaliselt teises rindes

Maakond	Lääne-Viru maakond	Metsakorraldusettevõte	Osühing Metsakorralduse büroo		
Vald	Vinni vald	Metsakorraldaja	Lauri Salumäe		
Üksus	ELLISOO	Inventeerimise kuupäev	30.11.2018		
Katastritunnus	70201:003:0121	Registrikande kuupäev	11.12.2018		
Kvartal		Maht	Täius	Rinnaspindala	
Eraldis	8	Rinne	tm	tm/ha	%
Pindala	0.66 ha	Esimene	115	174	70
Kõrgusindeks	22.1	Teine	9	13	15
Boniteediklass	III	Üksikpuud	0	0	
Kasvukohatüüp	angervaksa	Kokku	123	187	
Kuivendus	ei	Surnud mets	0	0	
Peapuuliik	kask	Lamapuit	0	0	
Arenguklass	valmiv mets	Juurdekasv	2	4	
Keskmine vanus	72	Pöösarinde liitus (%)	0		
Raievanus	72				
Keskmine diameeter	22				
Tuleohuklass	V				

Rinne	%	Puuliik	Tekke-aasta	Vanus (a)	Jooksev vanus (a)	Kõrgus (m)	Läbimõõt (cm)	Rinnaspindala (m ² /ha)	Tekkeviis	Maht (tm)	Maht (tm/ha)	Puude arv (tk/ha)
esimene	70	kask	1948	70	71	19	22	13.6	S	81	122	357
esimene	15	mänd	1928	90	91	21	28	2.6	S	17	26	43
esimene	15	kuusk	1943	75	76	20	25	2.6	S	17	26	53
teine	100	kuusk	1988	30	31	7	8	2.6	S	9	13	523

täius või liitus ebaühtlane

koosseis ebaühtlane

Maakond	Lääne-Viru maakond	Metsakorraldusettevõte	Osaühing Metsakorralduse büroo		
Vald	Vinni vald	Metsakorraldaja	Lauri Salumäe		
Üksus	ELLISOO	Inventeerimise kuupäev	30.11.2018		
Katastritunnus	70201:003:0121	Registrikande kuupäev	11.12.2018		
Kvartal		Maht	Täius	Rinnaspindala	
Eraldis	9	Rinne	tm	tm/ha	%
Pindala	1.35 ha	Esimene	234	173	65
Kõrgusindeks	20.8	Teine	26	19	10
Boniteediklass	III	Üksikpuud	0	0	
Kasvukohatüüp	mustika-kõdusoo	Kokku	259	192	
Kuivendus	ei	Surnud mets	14	10	
Peapuuliik	kask	Lamapuit	7	5	
Arenguklass	küps mets	Juurdekasv	3	2	
Keskmine vanus	93	Põõsarinde liitus (%)	0		
Raievanus	73				
Keskmine diameeter	23				
Tuleohuklass	V				

Rinne	%	Puuliik	Tekke-aasta	Vanus (a)	Jooksev vanus (a)	Kõrgus (m)	Läbimõõt (cm)	Rinnaspindala (m ² /ha)	Tekkeviis	Maht (tm)	Maht (tm/ha)	Puude arv (tk/ha)
esimene	70	kask	1928	90	91	20	23	12.8	S	163	121	309
esimene	22	mänd	1908	110	111	21	28	3.8	S	51	38	62
esimene	8	kuusk	1928	90	91	20	25	1.4	S	19	14	28
teine	100	kuusk	1968	50	51	13	14	2.6	S	26	19	167

Töö liik	Järjekord	Töö aasta	Rinne	Puuliik	Vanus (a)	Raieprotsent	Kogus (tm)
looduslikule uuenemisele kaasaaitamise muud abinõud			esimene				
lageraie			esimene	kuusk	90	100	19
lageraie			esimene	mänd	110	100	51
lageraie			esimene	kask	90	100	163
lageraie			esimene	teine	kuusk	50	100
koosseis ebaühtlane							

Maakond	Lääne-Viru maakond	Metsakorraldusettevõte	Osaühing Metsakorralduse büroo		
Vald	Vinni vald	Metsakorraldaja	Lauri Salumäe		
Üksus	ELLISOO	Inventeerimise kuupäev	30.11.2018		
Katastritunnus	70201:003:0121	Registrikande kuupäev	11.12.2018		
Kvartal		Maht	Täius	Rinnaspindala	
Eraldis	10	Rinne	tm	tm/ha	%
Pindala	1.87 ha	Esimene	352	188	65
Kõrgusindeks	19.1	Teine	36	19	10
Boniteediklass	IV	Üksikpuud	0	0	
Kasvukohatüüp	mustika-kõdusoo	Kokku	387	207	
Kuivendus	ei	Surnud mets	9	5	
Peapuuliik	mänd	Lamapuit	9	5	
Arenguklass	küps mets	Juurdekasv	5	3	
Keskmine vanus	106	Põõsarinde liitus (%)	0		
Raievanus	103				
Keskmine diameeter	28				
Tuleohuklass	IV				

Rinne	%	Puuliik	Tekke-aasta	Vanus (a)	Jooksev vanus (a)	Kõrgus (m)	Läbimõõt (cm)	Rinnaspindala (m ² /ha)	Tekkeviis	Maht (tm)	Maht (tm/ha)	Puude arv (tk/ha)
esimene	60	mänd	1908	110	111	20	28	11.8	S	211	113	191
esimene	25	kask	1933	85	86	19	22	5.2	S	88	47	138
esimene	15	kuusk	1928	90	91	18	25	3	S	52	28	62
teine	100	kuusk	1968	50	51	13	12	2.6	S	36	19	227

koosseis ebaühtlane

Maakond	Lääne-Viru maakond	Metsakorraldusettevõte	Osühing Metsakorralduse büroo		
Vald	Vinni vald	Metsakorraldaja	Lauri Salumäe		
Üksus	ELLISOO	Inventeerimise kuupäev	30.11.2018		
Katastritunnus	70201:003:0121	Registrikande kuupäev	11.12.2018		
Kvartal		Maht	Täius	Rinnaspindala	
Eraldis	11	Rinne	tm	tm/ha	%
Pindala	0.44 ha	Esimene	128	290	80
Kõrgusindeks	22	Teine	0		0
Boniteediklass	III	Üksikpuud	0	0	
Kasvukohatüüp	angervaksa	Kokku	128	290	
Kuivendus	ei	Surnud mets	4	10	
Peapuuliik	mänd	Lamapuit	2	5	
Arenguklass	küps mets	Juurdekasv	2	3	
Keskmine vanus	108	Põõsarinde liitus (%)	0		
Raievanus	94				
Keskmine diameeter	29				
Tuleohuklass	IV				

Rinne	%	Puuliik	Tekke- aasta	Vanus (a)	Jooksev vanus (a)	Kõrgus (m)	Läbimõõt (cm)	Rinnas- pindala (m ² /ha)	Tekke- viis	Maht (tm)	Maht (tm/ha)	Puude arv (tk/ha)
esimene	50	mänd	1908	110	111	23	29	13.5	S	64	145	205
esimene	30	kuusk	1918	100	101	23	28	7.7	S	38	87	125
esimene	20	kask	1918	100	101	22	24	5.6	S	26	58	125

Töö liik	Järjekord	Töö aasta	Rinne	Puuliik	Vanus (a)	Raieprotsent	Kogus (tm)
looduslikule uuenemisele kaasaaitamise muud abinõud		esimene					
lageraie		esimene	esimene	kask	100	100	26
lageraie		esimene	esimene	kuusk	100	100	38
lageraie		esimene	esimene	mänd	110	95	61

kuusk osaliselt teises rindes

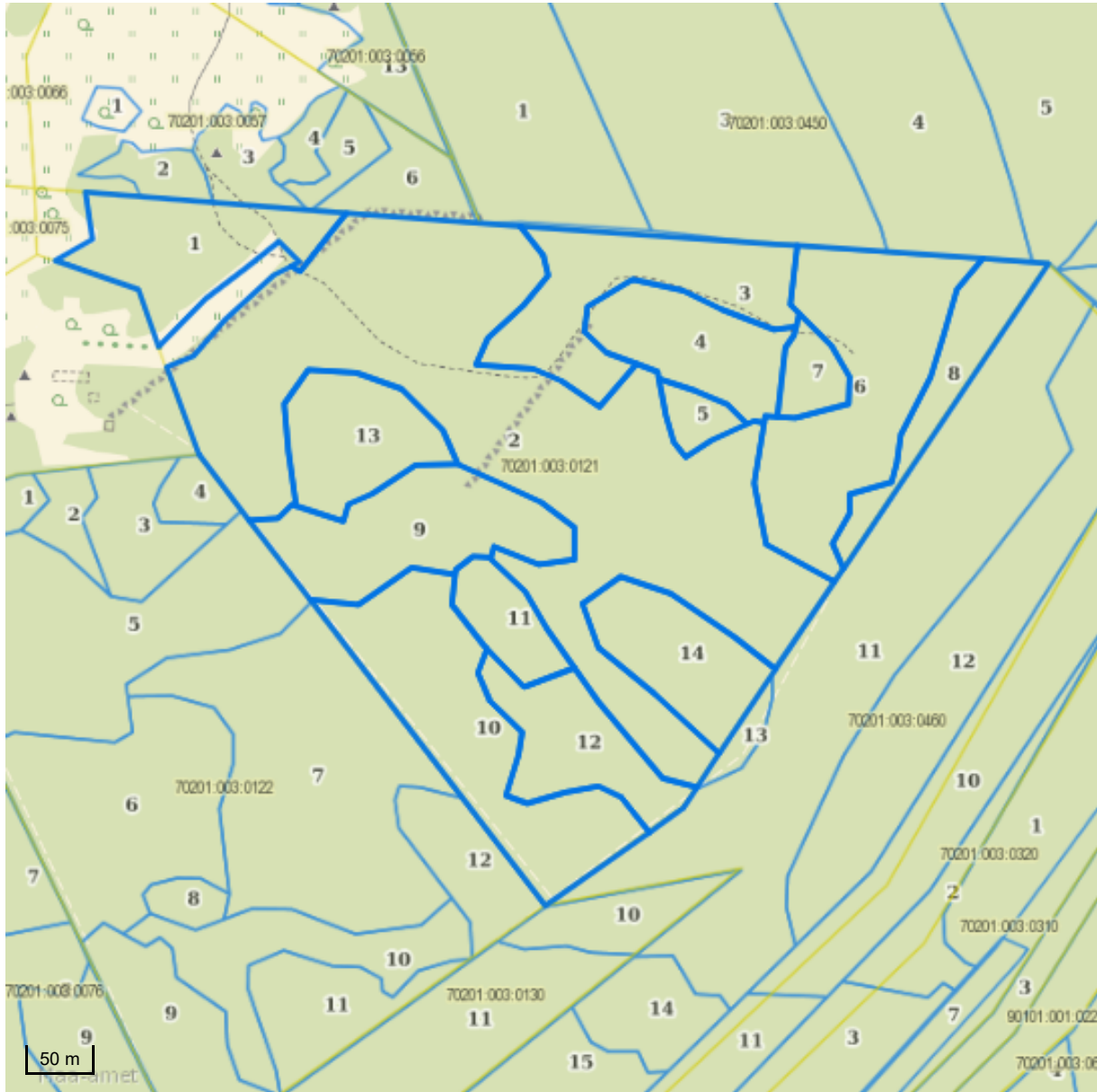
Maakond	Lääne-Viru maakond	Metsakorraldusettevõte	Osühing Metsakorralduse büroo		
Vald	Vinni vald	Metsakorraldaja	Lauri Salumäe		
Üksus	ELLISOO	Inventeerimise kuupäev	30.11.2018		
Katastritunnus	70201:003:0121	Registrikande kuupäev	11.12.2018		
Kvartal		Maht	Täius	Rinnaspindala	
Eraldis	12	Rinne	tm	tm/ha	%
Pindala	0.88 ha	Esimene	155	176	70
Kõrgusindeks	20.9	Teine	25	28	15
Boniteediklass	III	Üksikpuud	0	0	
Kasvukohatüüp	mustika-kõdusoo	Kokku	180	204	
Kuivendus	ei	Surnud mets	4	5	
Peapuuliik	kask	Lamapuit	0	0	
Arenguklass	küps mets	Juurdekasv	3	3	
Keskmine vanus	84	Põõsarinde liitus (%)	0		
Raievanus	76				
Keskmine diameeter	22				
Tuleohuklass	V				




Rinne	%	Puuliik	Tekke- aasta	Vanus (a)	Jooksev vanus (a)	Kõrgus (m)	Läbimõõt (cm)	Rinnas- pindala (m ² /ha)	Tekke- viis	Maht (tm)	Maht (tm/ha)	Puude arv (tk/ha)
esimene	57	kask	1938	80	81	19	22	11.2	S	89	101	295
esimene	25	mänd	1918	100	101	20	26	4.6	S	39	44	87
esimene	15	kuusk	1938	80	81	18	23	2.9	S	23	26	69
esimene	3	sanglepp	1938	80	81	18	22	0.6	S	4	5	17
teine	100	kuusk	1973	45	46	13	13	3.8	S	25	28	290

täius või liitus ebaühtlane

kasvukohatüüp varieerub

koosseis ebaühtlane

Katastritunnus 70201:003:0121**Legend****1:5000**

Kaardikiht	
	Valitud eraldis (registreeritud)
	Metsaregister: Eraldised 17.01.2019
	Metsaregister: Eraldised (riik) 17.01.2019
	Eesti kaart 17.01.2019
	Katastriüksused: Maa-amet 17.01.2019